

## Dirigido a

Profesionales provenientes de las maestrías asociadas a la arquitectura, a los estudios urbanos y regionales, planeación regional y urbana, ciencias económicas, ciencias políticas y administrativas, ingeniería, geografía, ciencias ambientales, sociología y otras afines.

## Perfil de Ingreso

El aspirante al Doctorado en Urbanismo debe haber tenido contacto con la investigación a través del desarrollo de una tesis de maestría, tener vocación e interés para la investigación como base para la realización de la tesis doctoral en forma autónoma, es imprescindible que los aspirantes tengan conocimiento y capacidad de análisis para elaborar y desarrollar un proyecto de investigación acorde con el Urbanismo y las áreas de especialización del plan de estudios, manejo de métodos y técnicas de investigación, así como compromiso ético y social para aportar alternativas de solución en el ámbito de su competencia. Se evaluará la incorporación de profesionistas provenientes de programas de maestría afines a los objetivos y metas del Doctorado.

## Perfil del Egresado

El Programa de Doctorado en Urbanismo coadyuvará en el desarrollo de competencias de primer orden con ventajas duraderas que en condiciones de demanda contribuyan a una sociedad de conocimiento. Su orientación hacia la investigación asegurará las competencias básicas e inconfundibles de los egresados, como son: la autonomía intelectual, el carácter científico, la visión de conjunto, así como una actitud crítica, abierta y flexible ante su objeto de conocimiento.

## Al concluir el plan de estudios, los egresados serán capaces de

- Generar y aplicar el instrumental teórico y metodológico de la investigación urbana y metropolitana, en beneficio del mejoramiento de la calidad de vida de la población del país y del Estado de México.
- Fundamentar el estatus epistemológico de las ciudades y regiones metropolitanas, en sus dimensiones social, económica, política, territorial y ambiental.
- Aplicar metodologías sostenidas en principios epistemológicos y empíricos sólidos para el diseño y ejecución de modelos de planificación y ordenamiento urbano.
- Proponer políticas que respondan a las necesidades de una perspectiva estratégica de la gestión y administración de las ciudades y zonas metropolitanas.

## Facultad de Planeación Urbana y Regional

### Coordinación de Posgrado

**Dirección:** Mariano Matamoros Sur s/n casi esq. Paseo Tollocan  
C.P. 50130. Toluca de Lerdo, Estado de México.

**Teléfono:** (722) 2121938, 2194613 y 2129246

**Correo electrónico:** fapur@uaemex.mx  
www.uaemex.mx/fapur

### Informes y difusión

12 de octubre al 13 de noviembre, 2009

### Recepción de documentos

16 al 30 de noviembre, 2009

### Entrevistas

14 al 18 de noviembre, 2009

### Evaluación de competencias y recepción de anteproyecto

05 al 12 de enero, 2010

### Dictamen de los anteproyectos de investigación

18 al 29 de enero, 2010

### Selección de aspirantes

08 al 19 de febrero, 2010

### Notificación de resultados e inscripciones

22 al 26 de febrero, 2010


### Inicio del período 2010 A

9 de marzo, 2010

## Universidad Autónoma del Estado de México Facultad de Planeación Urbana y Regional



# Doctorado en Urbanismo



## Segunda Promoción

Conocimiento con Valores y Responsabilidad Social

## Doctorado en Urbanismo

El Programa de Doctorado en Urbanismo se caracteriza por un énfasis dirigido a la investigación, surge como respuesta a la necesidad de superar la formación de urbanistas teóricos y técnicos que demandan un perfil académico interdisciplinario que centre su atención en la comprensión teórica y la generación de metodologías cada vez más depuradas para la evaluación y corrección del fenómeno urbano en su carácter regional complejo y multidimensional.

El Doctorado en Urbanismo se orienta hacia la necesidad social de formar cuadros de alto nivel que analicen integralmente los fenómenos y procesos urbanos y regionales a través de las herramientas teóricas y metodológicas del urbanismo, la historia, la planeación, el ordenamiento del territorio, el desarrollo urbano, la sustentabilidad ambiental y las políticas urbanas, a fin de consolidar su vocación en la investigación y en la gestión urbana y metropolitana.

En el campo del Urbanismo se identifica una discontinuidad en la formación de investigadores y una fragmentación en los equipos de investigación, la interrupción de proyectos y la proliferación de estudios de pequeña escala en los que dominan los análisis de caso; la mayor parte de los estudios son de tipo disciplinario, mientras que los trabajos interdisciplinarios han sido bastante escasos.

Lo anterior, resalta la importancia de otorgar un mayor esfuerzo de interdisciplinaria para proponer modelos teóricos y soluciones prácticas acordes con la realidad nacional y dar cuenta de las posibilidades de planeación y ordenación sustentable de las ciudades, todo ello en el marco de políticas urbanas de gestión y administración adecuadas.

## Objeto de Estudio

Ciudades y regiones metropolitanas para el análisis de fenómenos y procesos de estructuración, transformación e intervención, en sus dimensiones social, económica, política, territorial y ambiental.

## Objetivo General

Formar investigadores con capacidad heurística, cuyo perfil sea esencialmente científico, capaz de profundizar en la teoría y metodología de los fenómenos urbanos y regionales, así como fundamentar la teoría del conocimiento para trascender la visión disciplinaria en el estudio de las ciudades y en el aprovechamiento del espacio.

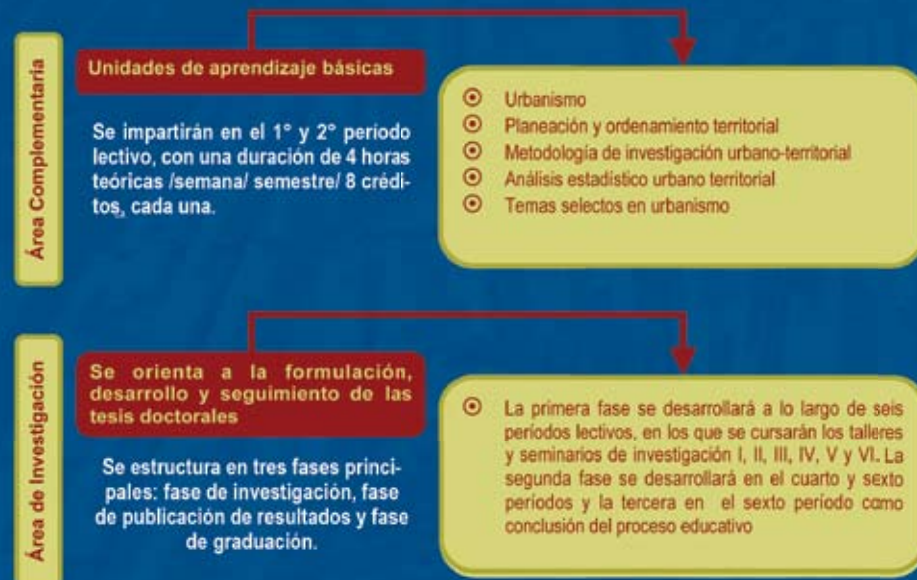
## Líneas de Investigación



## Doctores adscritos al programa

- María Estela Orozco Hernández
- Martha Vera Bolaños
- Edel Cadena Vargas
- Juan José Gutiérrez Chaparro
- Salvador Adame Martínez
- Rosa María Sánchez Nájera
- Eduardo Campos Medina
- Alberto Villar Calvo
- Ryszard Rozga Luter
- Pedro Leobardo Jiménez Sánchez

## Áreas de Énfasis



## Estructura Curricular

UNIDADES DE APRENDIZAJE	HORAS TEÓRICAS	HORAS PRÁCTICAS	CRÉDITOS
<b>Primer Periodo Lectivo</b>			
Urbanismo, planeación y ordenamiento territorial	4		8
Metodología de investigación urbana-territorial	4		8
Análisis estadístico urbano territorial	4		8
Taller de investigación I		6	6
Seminario de investigación I	3		6
<b>Subtotal</b>	<b>15</b>	<b>6</b>	<b>36</b>
<b>Segundo Periodo Lectivo</b>			
Temas selectos de urbanismo	4		8
Taller de Investigación II		6	6
Seminario de investigación II	3		6
<b>Subtotal</b>	<b>7</b>	<b>6</b>	<b>20</b>
<b>Tercer Periodo Lectivo</b>			
Taller de Investigación III		6	6
Seminario de investigación III	3		3
<b>Subtotal</b>	<b>3</b>	<b>6</b>	<b>12</b>
<b>Cuarto Periodo Lectivo</b>			
Taller de investigación IV		6	6
Seminario de investigación IV	3		3
<b>Subtotal</b>	<b>3</b>	<b>6</b>	<b>12</b>
<b>Quinto Periodo Lectivo</b>			
Taller de investigación V		6	6
Seminario de investigación V	3		3
<b>Subtotal</b>	<b>3</b>	<b>6</b>	<b>12</b>
<b>Sexto Periodo Lectivo</b>			
Taller de investigación VI		6	6
Seminario de investigación VI	3	0	3
<b>Subtotal</b>	<b>3</b>	<b>6</b>	<b>12</b>
<b>TOTAL</b>	<b>34</b>	<b>36</b>	<b>104</b>

Total de créditos de las unidades de aprendizaje: 104  
 Créditos de la tesis: 70  
 Total de créditos del programa: 174

## Seriación de Unidades de Aprendizaje



## Áreas de Especialización Disciplinar

ÁREA	OBJETO GENERAL	TEMAS
<b>1</b> Teoría, historia, planeación y ordenamiento territorial	Abordar el estudio de la historia de las ideas sobre la ciudad y la evolución de la práctica reguladora de su construcción y transformación.	<ul style="list-style-type: none"> <li>Teoría (urbana y de planeación)</li> <li>Historiografía urbana</li> <li>Metodologías del urbanismo y la planeación</li> <li>Estética de la ciudad</li> <li>Restauración del patrimonio</li> <li>Ordenación del territorio</li> <li>Diseño urbano</li> <li>Planeación urbana y procesos edificatorios</li> </ul>

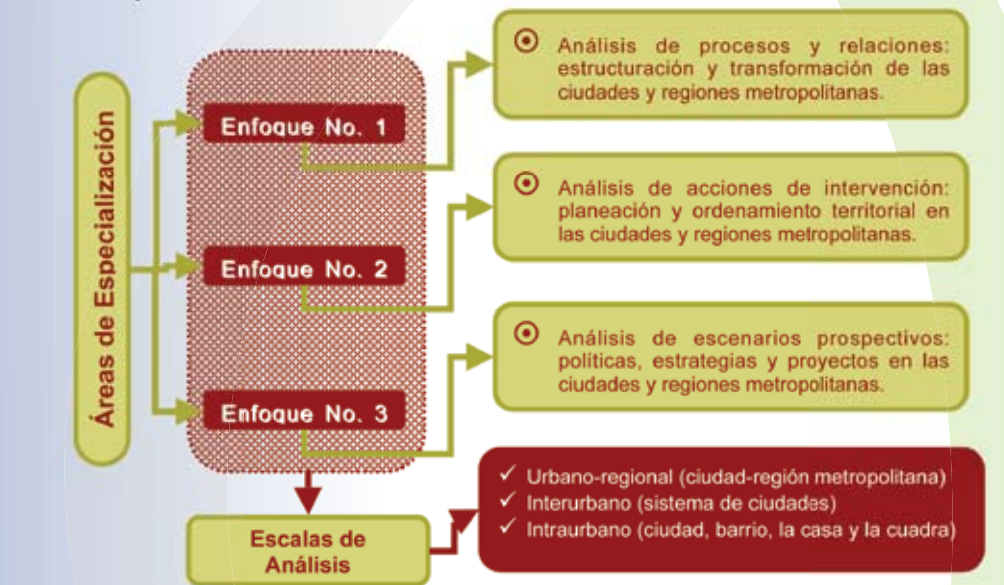
ÁREA	OBJETO GENERAL	TEMAS
<b>2</b> Desarrollo urbano-metropolitano	Atender el crecimiento físico, demográfico y económico de las urbes y sus implicaciones en la calidad de vida de sus habitantes, aspectos que requieren ser abordados para establecer propuestas de solución.	<ul style="list-style-type: none"> <li>Mercado de suelo y procesos de ocupación territorial</li> <li>Urbanización, peri urbanización y suburbanización</li> <li>Movilidad urbana</li> <li>Infraestructura y servicios básicos</li> <li>Imagen urbana</li> <li>Equipamiento</li> <li>Vialidad y transporte</li> <li>Vivienda</li> <li>Desarrollo inmobiliario</li> <li>Pobreza urbana</li> <li>Patrimonio histórico y cultural</li> <li>Regeneración urbana</li> <li>Proyectos de desarrollo urbano y metropolitano</li> <li>Metropolización, políticas de desarrollo metropolitano y gestión metropolitana</li> <li>Financiamiento metropolitano</li> <li>Esquemas de participación social</li> </ul>

ÁREA	OBJETO GENERAL	TEMAS
<b>3</b> Sustentabilidad ambiental urbana	Examinar las relaciones complejas sociedad-naturaleza en las escalas local, región urbana y en el territorio. Estudiar y desarrollar el conocimiento indispensable para construir el corpus teórico, métodos e instrumentos que permitan intervenir y garantizar en la protección y la calidad de vida desde las ciudades.	<ul style="list-style-type: none"> <li>Relaciones entre ciudadanos, servicios urbanos, política de transporte</li> <li>Generación y eficiencia energética</li> <li>Saneamiento y gestión del agua y riesgos naturales,</li> <li>Diseño de modelos urbanos</li> <li>Modelos de simulación de riesgos urbanos</li> <li>Análisis espacial urbano y regional</li> <li>Ordenación del territorio</li> <li>Gestión de los recursos naturales</li> </ul>

ÁREA	OBJETO GENERAL	TEMAS
<b>4</b> Políticas urbanas	La política urbana consiste en las acciones públicas llevadas a cabo a través del gobierno federal y los gobiernos locales, asociados a un espacio urbano; su función es proponer nuevas formas de gobierno, acciones y políticas que dirijan el desarrollo de las ciudades y regiones metropolitanas en beneficio de los habitantes y del medio ambiente.	<ul style="list-style-type: none"> <li>Replanteamiento de las políticas urbanas</li> <li>Políticas redistributivas y reorganización metropolitana</li> <li>Residencia, ciudadanía, democracia y suburbanización</li> <li>Transporte público y políticas de gestión de la red metropolitana y regional</li> <li>Infraestructura y servicios de gestión intergubernamental</li> <li>Problemas fiscales y movilidad urbana</li> <li>Degradación del medio ambiente</li> <li>Necesidades básicas de la población</li> <li>Manejo de los desechos humanos, industriales</li> <li>Mecanismos de cooperación entre gobiernos locales que participan del fenómeno urbano-metropolitano</li> </ul>

**Reconocimiento que otorga:** Doctor (a) en Urbanismo  
**Duración del plan de estudios:** Seis periodos lectivos (tres años)  
**Modalidad de titulación:** Publicación de artículos en revista arbitrada e indexada de relevancia internacional.

## Perspectivas de análisis



## Requisitos de ingreso

- Llenar la solicitud de aspirante proporcionada por la coordinación general del doctorado.
- Presentar título y cédula profesional nacional o el certificado o la documentación debidamente legalizada que avale la obtención del grado de maestro (a) en el caso de extranjeros.
- Presentar curriculum vite in extenso.
- Presentar la carta de exposición de motivos.
- Presentar la constancia y/o documento oficial que avale un promedio mínimo de ocho en estudios de maestría.
- Acreditar en la Facultad de Lenguas de la UAEMÉX el examen de comprensión de un idioma extranjero, inglés o francés, en los casos que así se requiera, considerar la tabla de equivalencias para la revalidación de estudios de inglés o francés para acreditar la comprensión de la lengua extranjera.
- Presentar anteproyecto de investigación, cuyos objetivos y alcances estén acordes con las áreas de especialización del doctorado.
- Contar con dictámenes favorables al anteproyecto de investigación emitidos por parte de los dictaminadores asignados por el Comité Académico.
- Cubrir oportunamente los derechos de inscripción que establezca la coordinación general del doctorado.